


ALLERTA di PROTEZIONE CIVILE n° 2023.20 del 15/03/2023 ore 11.51 Rischio IDRO-METEO

ALLERTA GIALLA RISCHIO VENTO FORTE

SINTESI METEOROLOGICA – LIVELLI DI CRITICITA' E DI ALLERTA – FASI OPERATIVE MINIME

Per la seconda parte della giornata di **oggi 15/03**, si attende sul territorio regionale un'**ulteriore intensificazione dei venti di Nordovest, anche a carattere di Foehn**. I venti saranno moderati o forti **su Alpi, Prealpi e pianura occidentale fino a metà pomeriggio**, mentre sulla pianura orientale risulteranno prevalentemente deboli con rinforzi a tratti. **Le raffiche massime previste saranno intorno ai 70 km/h, con picchi locali fino a 90 km/h. Dal tardo pomeriggio i fenomeni saranno in attenuazione** a partire dai settori di pianura. In serata, su Retiche di confine, la ventilazione potrà persistere a tratti con raffiche fino a 60 km/h in quota.

Zone omogenee di allertamento		Scenari di rischio	Decorrenza della criticità		Livelli di criticità / allerta previsti		Fase operativa minima
Codice	Denominazione		Data inizio	Data fine			
IM-01 (SO)	Valchiavenna	Idrogeologico	15/03/23 12:00	Prossimo aggiornamento	Verde Assente		-
		Idraulico	15/03/23 12:00	Prossimo aggiornamento	Verde Assente		-
		Temporali	15/03/23 12:00	Prossimo aggiornamento	Verde Assente		-
		Vento forte	14/03/23 18:00	15/03/23 18:00	Giallo Ordinaria		Attenzione
IM-02 (SO)	Media-Bassa Valtellina	Idrogeologico	15/03/23 12:00	Prossimo aggiornamento	Verde Assente		-
		Idraulico	15/03/23 12:00	Prossimo aggiornamento	Verde Assente		-
		Temporali	15/03/23 12:00	Prossimo aggiornamento	Verde Assente		-
		Vento forte	15/03/23 12:00	15/03/23 18:00	Giallo Ordinaria		Attenzione
IM-03 (SO)	Alta Valtellina	Idrogeologico	15/03/23 12:00	Prossimo aggiornamento	Verde Assente		-
		Idraulico	15/03/23 12:00	Prossimo aggiornamento	Verde Assente		-
		Temporali	15/03/23 12:00	Prossimo aggiornamento	Verde Assente		-
		Vento forte	14/03/23 18:00	15/03/23 18:00	Giallo Ordinaria		Attenzione
IM-04 (VA)	Laghi e Prealpi Varesine	Idrogeologico	15/03/23 12:00	Prossimo aggiornamento	Verde Assente		-
		Idraulico	15/03/23 12:00	Prossimo aggiornamento	Verde Assente		-
		Temporali	15/03/23 12:00	Prossimo aggiornamento	Verde Assente		-
		Vento forte	14/03/23 18:00	15/03/23 18:00	Giallo Ordinaria		Attenzione

Protocollo n. 0007451/2023 del 15/03/2023
 della Commissione Provinciale di Protezione Civile ed Emergenze
 COMUNE DI MUGGIO
 Comune di Mugello


Zone omogenee di allertamento		Scenari di rischio	Decorrenza della criticità		Livelli di criticità / allerta previsti		Fase operativa minima
Codice	Denominazione		Data inizio	Data fine			
IM-05 (BG, CO, LC)	Lario e Prealpi Occidentali	Idrogeologico	15/03/23 12:00	Prossimo aggiornamento	Verde Assente		-
		Idraulico	15/03/23 12:00	Prossimo aggiornamento	Verde Assente		-
		Temporal	15/03/23 12:00	Prossimo aggiornamento	Verde Assente		-
		Vento forte	14/03/23 18:00	15/03/23 18:00	Giallo Ordinaria		Attenzione
IM-06 (BG)	Orobie Bergamasche	Idrogeologico	15/03/23 12:00	Prossimo aggiornamento	Verde Assente		-
		Idraulico	15/03/23 12:00	Prossimo aggiornamento	Verde Assente		-
		Temporal	15/03/23 12:00	Prossimo aggiornamento	Verde Assente		-
		Vento forte	15/03/23 12:00	15/03/23 18:00	Giallo Ordinaria		Attenzione
IM-07 (BS, BG)	Valcamonica	Idrogeologico	15/03/23 12:00	Prossimo aggiornamento	Verde Assente		-
		Idraulico	15/03/23 12:00	Prossimo aggiornamento	Verde Assente		-
		Temporal	15/03/23 12:00	Prossimo aggiornamento	Verde Assente		-
		Vento forte	15/03/23 12:00	15/03/23 18:00	Giallo Ordinaria		Attenzione
IM-08 (BS, BG)	Laghi e Prealpi Orientali	Idrogeologico	15/03/23 12:00	Prossimo aggiornamento	Verde Assente		-
		Idraulico	15/03/23 12:00	Prossimo aggiornamento	Verde Assente		-
		Temporal	15/03/23 12:00	Prossimo aggiornamento	Verde Assente		-
		Vento forte	15/03/23 12:00	15/03/23 18:00	Giallo Ordinaria		Attenzione
IM-09 (MB, MI, CO, VA, LC)	Nodo Idraulico di Milano	Idrogeologico	15/03/23 12:00	Prossimo aggiornamento	Verde Assente		-
		Idraulico	15/03/23 12:00	Prossimo aggiornamento	Verde Assente		-
		Temporal	15/03/23 12:00	Prossimo aggiornamento	Verde Assente		-
		Vento forte	15/03/23 12:00	15/03/23 18:00	Giallo Ordinaria		Attenzione
IM-10 (LO, MB, MI, BG, CR, LC)	Pianura Centrale	Idrogeologico	15/03/23 12:00	Prossimo aggiornamento	Verde Assente		-
		Idraulico	15/03/23 12:00	Prossimo aggiornamento	Verde Assente		-
		Temporal	15/03/23 12:00	Prossimo aggiornamento	Verde Assente		-
		Vento forte	15/03/23 12:00	Prossimo aggiornamento	Verde Assente		-

Zone omogenee di allertamento		Scenari di rischio	Decorrenza della criticità		Livelli di criticità / allerta previsti		Fase operativa minima
Codice	Denominazione		Data inizio	Data fine			
IM-11 (BS, BG, MN, CR)	Alta Pianura Orientale	Idrogeologico	15/03/23 12:00	Prossimo aggiornamento	Verde Assente		-
		Idraulico	15/03/23 12:00	Prossimo aggiornamento	Verde Assente		-
		Temporal	15/03/23 12:00	Prossimo aggiornamento	Verde Assente		-
		Vento forte	15/03/23 12:00	Prossimo aggiornamento	Verde Assente		-
IM-12 (MI, PV)	Bassa Pianura Occidentale	Idrogeologico	15/03/23 12:00	Prossimo aggiornamento	Verde Assente		-
		Idraulico	15/03/23 12:00	Prossimo aggiornamento	Verde Assente		-
		Temporal	15/03/23 12:00	Prossimo aggiornamento	Verde Assente		-
		Vento forte	15/03/23 12:00	Prossimo aggiornamento	Verde Assente		-
IM-13 (LO, MI, PV, CR)	Bassa Pianura Centro-Occidentale	Idrogeologico	15/03/23 12:00	Prossimo aggiornamento	Verde Assente		-
		Idraulico	15/03/23 12:00	Prossimo aggiornamento	Verde Assente		-
		Temporal	15/03/23 12:00	Prossimo aggiornamento	Verde Assente		-
		Vento forte	15/03/23 12:00	Prossimo aggiornamento	Verde Assente		-
IM-14 (MN, CR)	Bassa Pianura Centro-Orientale	Idrogeologico	15/03/23 12:00	Prossimo aggiornamento	Verde Assente		-
		Idraulico	15/03/23 12:00	Prossimo aggiornamento	Verde Assente		-
		Temporal	15/03/23 12:00	Prossimo aggiornamento	Verde Assente		-
		Vento forte	15/03/23 12:00	Prossimo aggiornamento	Verde Assente		-
IM-15 (MN)	Bassa Pianura Orientale	Idrogeologico	15/03/23 12:00	Prossimo aggiornamento	Verde Assente		-
		Idraulico	15/03/23 12:00	Prossimo aggiornamento	Verde Assente		-
		Temporal	15/03/23 12:00	Prossimo aggiornamento	Verde Assente		-
		Vento forte	15/03/23 12:00	Prossimo aggiornamento	Verde Assente		-
IM-16 (PV)	Appennino Pavese	Idrogeologico	15/03/23 12:00	Prossimo aggiornamento	Verde Assente		-
		Idraulico	15/03/23 12:00	Prossimo aggiornamento	Verde Assente		-
		Temporal	15/03/23 12:00	Prossimo aggiornamento	Verde Assente		-
		Vento forte	15/03/23 12:00	Prossimo aggiornamento	Verde Assente		-

VALUTAZIONE EFFETTI AL SUOLO – INDICAZIONI OPERATIVE

In conseguenza dell'ulteriore intensificazione prevista della ventilazione, per la seconda parte della giornata di oggi 15/03, si chiede ai sistemi locali di protezione civile di **attivare/mantenere una fase operativa minima di ATTENZIONE**, cioè di predisporre il sistema locale alla pronta attivazione di azioni di monitoraggio e contrasto, congruenti a quanto previsto nella pianificazione di protezione civile, per la salvaguardia della pubblica incolumità e la riduzione dei rischi.

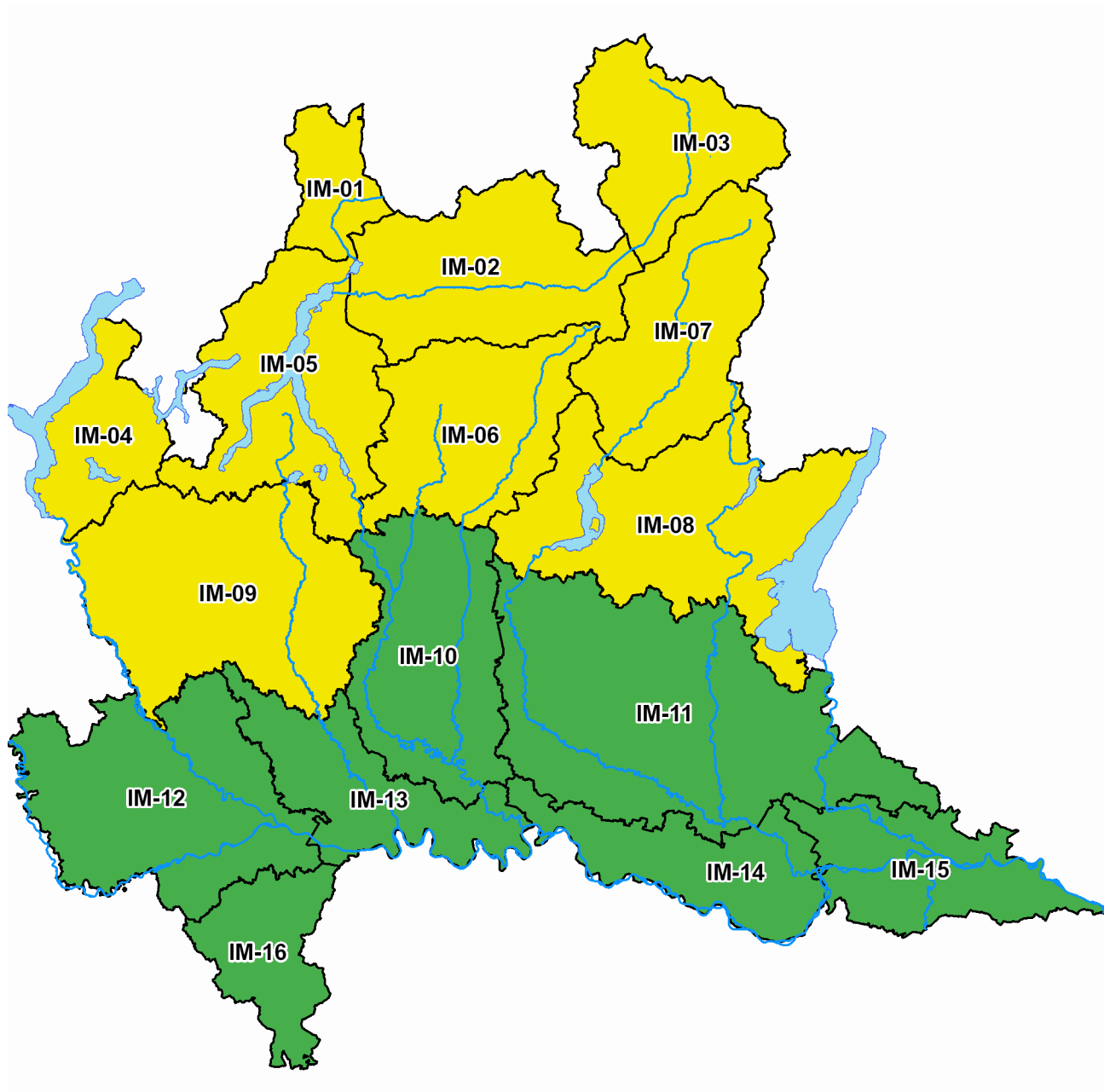
I Presidi territoriali hanno sempre l'onere di valutare l'attivazione e/o il passaggio a fasi operative di livello superiore, in funzione di valutazioni locali sull'evoluzione degli effetti al suolo e della vulnerabilità del proprio territorio.

In particolare si suggerisce ai Presidi territoriali di prestare attenzione a fenomeni che potrebbero determinare occasionale pericolo per la sicurezza delle persone, con possibile perdita di vite umane per cause incidentali, quali:

- scenari di **rischio vento forte**, caratterizzati da venti con intensità media fino a 50 km/h, persistenti per almeno 3 ore consecutive nell'arco della giornata, con la possibilità di raffiche fino a 90 km/h, con effetti, **generalmente localizzati**, quali:
 - eventuale crollo d'impalcature, cartelloni, rami, alberi (particolare attenzione dovrà essere rivolta a quelle situazioni in cui i crolli possono coinvolgere strade pubbliche e private, parcheggi, luoghi di transito, servizi pubblici, etc);
 - sulla viabilità, soprattutto nei casi in cui sono in circolazione mezzi pesanti;
 - legati alla instabilità dei versanti più acclivi, quando lo sradicamento degli alberi per l'effetto leva prodotto dal vento fa perdere il contributo alla stabilità dato dalle radici;
 - per la sicurezza dei voli amatoriali e, in generale, dello svolgimento di attività in alta quota;
 - alle attività svolte sugli specchi lacuali.

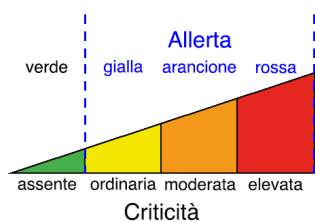
Il Centro funzionale monitoraggio rischi di Regione Lombardia assicura l'attività di monitoraggio dell'evoluzione degli eventi meteorologici e degli effetti al suolo, a supporto dei Presidi territoriali e delle Autorità locali.

Si chiede pertanto di **segnalare con tempestività eventuali criticità che dovessero presentarsi sul proprio territorio** in conseguenza del verificarsi dei fenomeni previsti, **telefonando al numero verde della Sala Operativa di Protezione Civile regionale: 800.061.160** o via mail all'indirizzo: **cfmr@protezionecivile.regione.lombardia.it**.



I dettagli sulla decorrenza temporale dei codici colore di allerta per tutti i rischi sono riportati sull'app **allertaLOM** e consultabili al sito: www.allertalom.regione.lombardia.it.

LEGENDA



Segnalare ogni evento significativo a:
 Sala Operativa - Centro Funzionale Monitoraggio Rischi Naturali
salaoperativa@protezionecivile.regione.lombardia.it
cfmr@protezionecivile.regione.lombardia.it



Previsioni meteorologiche a cura di ARPA Lombardia - Servizio Meteorologico Regionale.
 Previsioni idrologiche-idrauliche basate sui risultati delle catene modellistiche a disposizione del Centro Funzionale Monitoraggio Rischi Naturali di Regione Lombardia.
 Radar e rete idro-meteorologica della Lombardia in tempo reale disponibili al sito iris.arpalombardia.it.
 Per danni causati da eventi naturali profilarsi preventivamente e segnalarli tramite l'applicativo Ra.S.Da. al seguente link: <https://sicurezza.servizirl.it/web/protezione-civile/rasda>.